

Piano Stralcio per l'Assetto Idrogeologico

art.1 c.1 L.3.08.98 n.267 e s.m.i.

II - RISCHIO IDRAULICO E ASSETTO RETE IDROGRAFICA

II.2 - BACINO DEL TORRENTE IDICE

ALLEGATO: TAVOLA "B.2 / m1"
"Aree passibili di inondazione e sezioni trasversali di riferimento"
Scala 1:20.000

Il Presidente dell'Autorità di Bacino del Reno
Prof. Mariolungi Bruschini






Il Segretario Generale dell'Autorità di Bacino del Reno
Dott. Ferruccio Melloni

Il Progettista
Dott. Ing. Massimo Pizzi

Bologna, 25 luglio 2005

Piano stralcio approvato, per i territori di competenza, dalla Giunta della Regione Emilia-Romagna con deliberazione n. 567 del 7 aprile 2003 pubblicato nel BUR n. 70 del 14.05.2003 e dalla Giunta della Regione Toscana con deliberazione n. 114 del 21.09.2004 pubblicata nel BUR n. 43 del 27.10.2004. Modifica delle aree normate dagli artt. 15-16-18 (ai sensi degli articoli 15 c.11, 16 c.9 e 18 c.14):
- adozione progetto di modifica con deliberazione del Comitato Istituzionale n. 1/10 del 11 marzo 2005, pubblicata nel BUR della Regione Emilia-Romagna n. 59 del 30 marzo 2005;
- adozione modifica del Comitato Istituzionale con deliberazione n. 2/7 del 25 luglio 2005;
- approvata dalla Giunta della Regione Emilia-Romagna con deliberazione n. 1820 del 14 novembre 2005, pubblicata nel BUR della Regione Emilia-Romagna n. 160 del 7 dicembre 2005.

LEGENDA

-  Alveo attivo zonizzato
-  Aree ad alta probabilità di inondazione relative a piene con tempo di ritorno 50 anni
-  Linea di esondazione per piene con tempo di ritorno 200 anni
-  Indicazione dei tratti passibili di sormonto arginale per piene con tempo di ritorno 200 anni
-  Sezioni trasversali utilizzate per lo studio idraulico

La cartografia di base è derivata dalle carte tecniche regionali (C.T.R.) della Regione Emilia-Romagna in scala 1:25.000 (tavole 221NO, 221NE, 221SO, 221SE, 238NO e 238NE)

