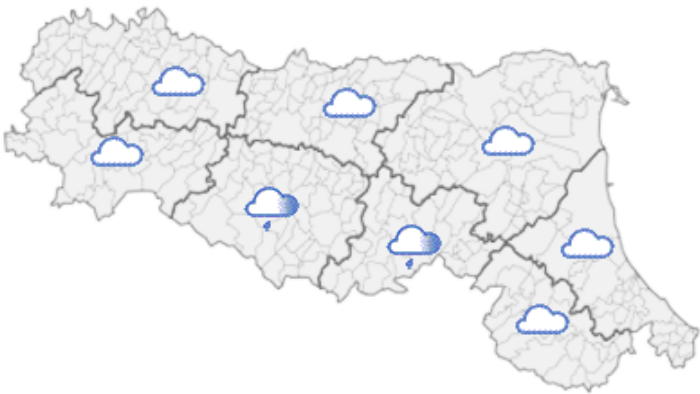






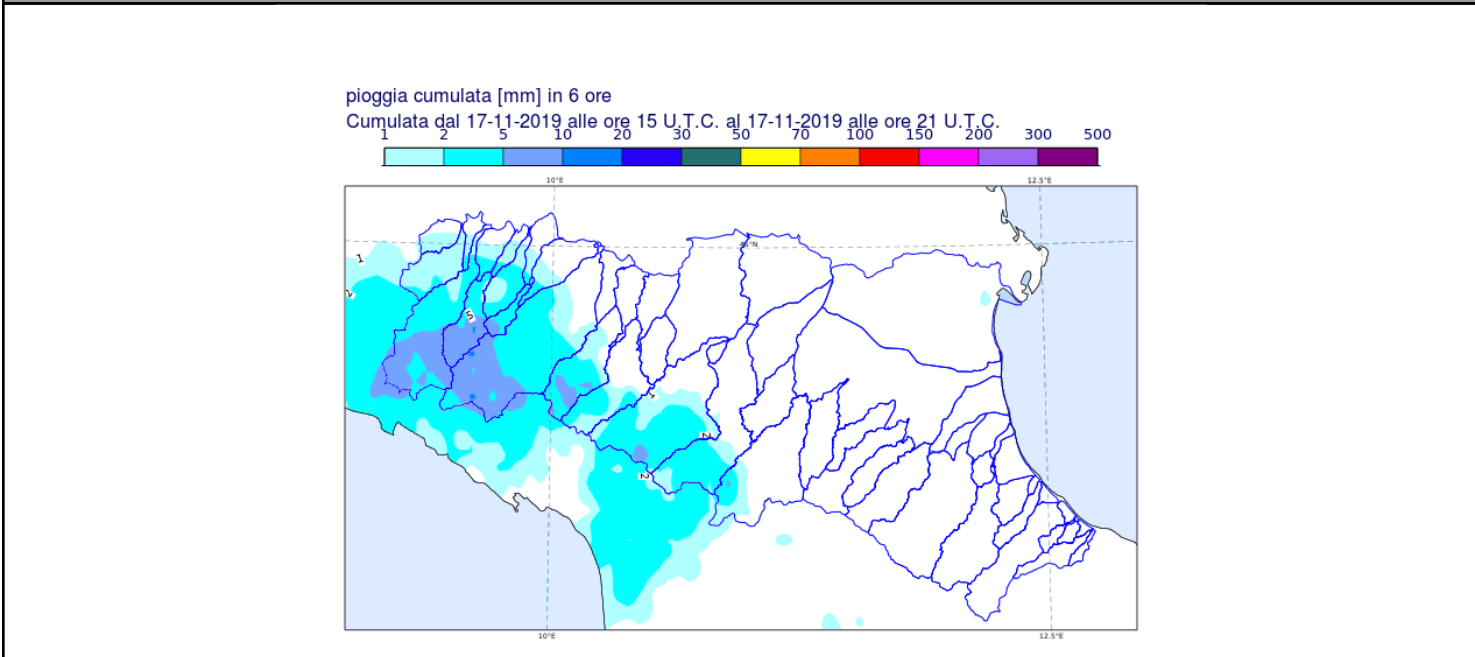


DOCUMENTO N.	DATA EMISSIONE	INIZIO VALIDITA'	FINE VALIDITA'
008/2019/08	17/11/2019 23:55	18/11/2019 00:00	18/11/2019 12:00

PREVISIONE METEOROLOGICA PER LE PROSSIME ORE	LEGENDA PREVISIONE
	<ul style="list-style-type: none"> <li> Pioggia trascurabile (&lt;2 mm / 6h)</li> <li> Pioggia debole (5-10 mm / 6h)</li> <li> Pioggia moderata (10-30 mm / 6h)</li> <li> Pioggia elevata (&gt;30 mm / 6h)</li> <li> Pioggia mista a neve</li> <li> Neve</li> </ul>

Lunghi colmi di piena stanno defluendo nei tratti vallivi di Secchia, Panaro e Reno, con livelli superiori alla soglia 2. E' incorso la manovra di scolmo della piena di Reno in Po attraverso il Cavo Napoleonico. I colmi di piena di Idice, Sillaro, Santerno, Senio e dei bacini romagnoli stanno defluendo nelle ultime sezioni dei tratti vallivi. Nelle prossime ore si prevedono residue piogge, localmente a carattere di rovescio, che interesseranno l'Appennino centrale.

**PIOGGIA OSSERVATA NELLE ULTIME 6 ORE**



## PREVISIONI DELLE PIENE SUI CORSI D'ACQUA MAGGIORI

## BACINO SECCHIA

STAZIONE IDROMETRICA	LIVELLO OSSERVATO			COLMO OSSERVATO/PREVISTO			SOGLIE RIF.		
	ORE	LIVELLO	Δ	LIVELLO	GG	HH	1	2	3
Ponte Bacchello	23:15	10.61	▼	<b>10,61</b>	<b>17/11</b>	<b>21:45</b>	8.5	9.8	11.5
Ponte Motta	23:00	8.6	▲	8,90-9,10	18/11	mattina	7.0	8.5	11.2
Pioppa	23:15	8.6	▲	9,80-10,10	18/11	pomeriggio	7.8	9.6	11.7
Concordia sulla Secchia	23:15	8.0	▲				8.0	9.8	12.3

Note:

## BACINO PANARO

STAZIONE IDROMETRICA	LIVELLO OSSERVATO			COLMO OSSERVATO/PREVISTO			SOGLIE RIF.		
	ORE	LIVELLO	Δ	LIVELLO	GG	HH	1	2	3
Navicello	23:15	10.58	▼	<b>10,73</b>	<b>17/11</b>	<b>19:00</b>	7.5	9.0	11.5
Bomporto	23:15	10.65	▲	10,65-10,80	18/11	00:00-2:00	8.0	9.2	11.8
Camposanto	23:00	9.9	▲	10,0-10,30	18/11	5:00-8:00	7.5	8.5	12.0
Foscaglia Panaro	23:00	16.28	▲	16,90-17,10	18/11	pomeriggio	15.0	16.0	18.0

Note:

## BACINO RENO

STAZIONE IDROMETRICA	LIVELLO OSSERVATO			COLMO OSSERVATO/PREVISTO			SOGLIE RIF.		
	ORE	LIVELLO	Δ	LIVELLO	GG	HH	1	2	3
Cento	23:15	8.66	▼	<b>8,76</b>	<b>17/11</b>	<b>19:00</b>	5.5	7.0	8.7
Dosso	23:15	10.83	=				8.3	10.8	12.3
Opera Reno Panfilia	23:15	21.71	▲				20.0	21.8	23.4
Gallo	23:15	12.02	▲	13,00-13,60	18/11	mattina	9.3	12.0	13.7
Gandazzolo Reno	23:15	15.32	▲				12.5	14.8	17.0

Note: E' incorso la manovra di scolmo della piena di Reno in Po attraverso il Cavo Napoleonico.

Restano chiusi i portoni vinciani a Gandazzolo e sono in corso delle manovre idrauliche per l'alleggerimento del Savena abbandonato.

## BACINO IDICE

STAZIONE IDROMETRICA	LIVELLO OSSERVATO			COLMO OSSERVATO/PREVISTO			SOGLIE RIF.		
	ORE	LIVELLO	Δ	LIVELLO	GG	HH	1	2	3
San Martino in Argine	23:15	8.15	▼				8.3	11.0	13.3
Sant'Antonio	23:15	11.87	▼				8.9	11.7	14.0

Note: Sono in corso delle operazioni di gestione della rotta di Idice, avvenuta in destra idraulica, nel territorio del comune di Budrio.

BACINO SANTERNO									
STAZIONE IDROMETRICA	LIVELLO OSSERVATO			COLMO OSSERVATO/PREVISTO			SOGLIE RIF.		
	ORE	LIVELLO	Δ	LIVELLO	GG	HH	1	2	3
Sant'Agata	23:15	12.26	▼	13,18	17/11	18:10	9.4	12.0	13.0
San Bernardino	23:15	11.62	▼	11,93	17/11	20:00	7.5	10.0	12.0
Note:									

BACINO SENIO									
STAZIONE IDROMETRICA	LIVELLO OSSERVATO			COLMO OSSERVATO/PREVISTO			SOGLIE RIF.		
	ORE	LIVELLO	Δ	LIVELLO	GG	HH	1	2	3
Cotignola	23:15	14.1	▼	14,49	17/11	19:30	11.45	13.6	15.0
Fusignano	23:15	10.22	=	10,23	17/11	23:30	8.65	10.4	12.0
Alfonsine	23:15	9.91	▲	circa soglia2	18/11	matt	8.3	10.2	12.2
Note:									

BACINO LAMONE									
STAZIONE IDROMETRICA	LIVELLO OSSERVATO			COLMO OSSERVATO/PREVISTO			SOGLIE RIF.		
	ORE	LIVELLO	Δ	LIVELLO	GG	HH	1	2	3
Pieve Cesato	23:15	5.69	▼	6,71	17/11	18:30	4.5	6.0	8.0
Mezzano	23:00	5.6	▲	5,90-6,20	18/11	matt	4.5	6.0	7.5
Note:									

BACINO MONTONE									
STAZIONE IDROMETRICA	LIVELLO OSSERVATO			COLMO OSSERVATO/PREVISTO			SOGLIE RIF.		
	ORE	LIVELLO	Δ	LIVELLO	GG	HH	1	2	3
Ponte Vico	23:00	7.31	▼	7,46	17/11	21:00	4.5	6.0	7.7
San Marco	23:15	2.01	▲	2,10-2,40	18/11	matt	0.0	3.8	4.2
Note:									

BACINO RONCO									
STAZIONE IDROMETRICA	LIVELLO OSSERVATO			COLMO OSSERVATO/PREVISTO			SOGLIE RIF.		
	ORE	LIVELLO	Δ	LIVELLO	GG	HH	1	2	3
Coccolia	23:00	5.28	▼	5,77	17/11	19:00	4.0	5.5	7.5
San Bartolo	23:15	4.86	▼	5,15	17/11	20:30	0.0	4.5	5.8
Note:									

BACINO SAVIO									
STAZIONE IDROMETRICA	LIVELLO OSSERVATO			COLMO OSSERVATO/PREVISTO			SOGLIE RIF.		
	ORE	LIVELLO	Δ	LIVELLO	GG	HH	1	2	3
Matellica	23:00	2.68	▼	<b>4,18</b>	<b>17/11</b>	<b>18:00</b>	0.0	3.5	5.5
Castiglione	23:00	7.13	▼	<b>7,80</b>	<b>17/11</b>	<b>19:00</b>	4.5	6.0	8.0
Savio	23:00	4.78	▼	<b>4,94</b>	<b>17/11</b>	<b>20:30</b>	3.5	5.0	6.0
Note:									

Tutti gli orari sono riferiti all'ora locale.  
I dati indicati in grassetto si riferiscono ai livelli al colmo osservati.

Δ - Tendenza	▲ in aumento	= stazionaria	▼ in diminuzione
--------------	--------------	---------------	------------------

Il Dirigente Referente Centro Funzionale

Sandro Nanni

Firma autografa omessa ai sensi dell'art.3, c.2, D.Lgs.  
12/02/1993, n.39